



Топ-7 мест, которые стоит увидеть в России

Рекомендации туроператора
RussiaDiscovery



1 Байкал

Озеро Байкал — настоящее сокровище природы. Все знают, что оно самое большое в России и самое глубокое в мире. Но мало кто знает, что весной его берега покрываются ярко-розовыми кустами цветущего рододендрона. Летом дно можно рассмотреть даже на глубине более 40 метров. Осенью окружающая тайга вспыхивает яркими красками от нежно-желтого до насыщенно-бордового. А зимой всю поверхность озера покрывает лед, расписанный узорами миллионов трещин и пузырьков.

Где еще вы найдете такое сочетание?

Байкал является объектом Всемирного наследия ЮНЕСКО и входит в список Семи чудес России. Побывать на легендарном озере хотя бы раз в жизни стоит каждому.

Когда лучше ехать на Байкал?

Июль — август, февраль — март

Чем заняться на Байкале?

Летом:

- треккинг
- джип-туры
- велотуры
- рафтинг
- каякинг
- круизы
- дайвинг
- рыбалка

Зимой:

- треккинг
- туры на снегоходах
- катание на собачьих упряжках
- сплав на льдине
- подледная рыбалка
- экспедиции на судне на воздушной подушке

поводов приехать на Байкал:

1. Искупаться в кристальной воде — настолько чистой, что пить ее можно без всякой очистки.
2. Увидеть байкальскую нерпу — тюленя, который необъяснимым образом оказался в озере, расположенном далеко от океанов.
3. Побывать в местах силы, познакомиться с шаманами, буддистами и староверами.
4. Попробовать омуля — рыбу-эндемик, которая водится только в этом озере.
5. Покататься на коньках на самом большом катке страны.



2 Алтай

Алтай внесен в список объектов всемирного наследия ЮНЕСКО. Николай Рерих посвятил горному региону целую серию работ. А путешественники, которые побывали в Швейцарии или Норвегии, говорят, что пейзажи здесь гораздо живописнее. И это легко объяснить.

На Алтае заснеженные вершины чередуются со степными просторами и тайгой. Озера разрисованы необычными узорами, а у Катунь настолько насыщенный бирюзовый цвет, словно кто-то усилил его в фоторедакторе. На холмах здесь «растут» каменные грибы. А в долине реки Кызыл-Чин можно полюбоваться настоящими «марсианскими пейзажами» — горы здесь как будто раскрашены полосками красного, желтого и зеленого. Звучит, как сказка, но это реальные картины Алтая. Самое верное решение убедиться в этом — посмотреть своими глазами.

Когда лучше ехать на Алтай?

Июль — август, февраль — март

Чем заняться на Алтае?

Летом:

- треккинг
- рафтинг
- конные туры
- обзорные туры
- восхождение
- спелеологически экскурсии
- рыбалка
- digital-детокс

Зимой:

- треккинг
- туры на снегоходах

поводов приехать на Алтай:

1. Проехать по Чуйскому тракту, который входит в топ-10 самых красивых дорог мира по версии National Geographic.
2. Совершить восхождение на Белуху (4509 м) — самую высокую точку Алтая.
3. Побывать на «Марсе» — полюбоваться необычными пейзажами в долине реки Кызыл-Чин.
4. Увидеть гейзерное озеро с необычными узорами на поверхности воды.
5. Разгадать тайну «Алтайской принцессы» — древнего захоронения с мумией девушки.



3 Камчатка

Застывшие лавовые потоки, черные пустыни, кипящие фонтаны и самый большой в мире океан — на Камчатке все такое громадное и величественное, что ощущаешь себя песчинкой. Фото отсюда напоминают снимки с другой планеты.

На полуострове можно скатиться с вулкана на лыжах, на серфе поймать волну сурового Тихого океана, посмотреть, как на гейзерном поле дымят фумаролы, а в морской прогулке встретить дельфинов, сивучей и косаток. Еще понаблюдать, как рыбачат медведи, и самому попробовать поймать кету или корюшку. Большая часть полуострова, которая включает 330 потухших и действующих вулканов, внесена в список всемирного наследия ЮНЕСКО. Все это объясняет, почему побывать на Камчатке — мечта многих путешественников.

Когда лучше ехать на Камчатку?

Июль — сентябрь, декабрь — апрель

Чем заняться на Камчатке?

Летом:

- треккинг
- восхождение на вулканы
- морские прогулки
- вертолетные экскурсии
- наблюдение за животными
- серфинг
- рыбалка
- купание в термальных источниках
- этнографические экскурсии

Зимой:

- горнолыжный фрирайд: бэккантри, хели-ски
- туры на снегоходах
- катание на собачьих упряжках
- зимний серфинг
- купание в термальных источниках

поводов приехать на Камчатку:

1. Увидеть знаменитый Ключевской вулкан — самый высокий вулкан Евразии, и совершить восхождение на вулканы Авачинский, Мутновский или Горелый.
2. Пройти по «мертвому лесу» — тайге, выжженной при извержении вулкана Толбачик в 1975 году.
3. Побывать на единственном в Евразии гейзерном поле.
4. Посмотреть, как десятки медведей рыбачат на Курильском озере.
5. Погулять по океанскому пляжу с черным песком и подышать свежим соленым воздухом.



Плато Путорана

Плато Путорана — одно из самых удивительных мест в России. Здесь горы не имеют вершин, а каньоны кажутся бездонными. Озера уходят в длину на сотни километров, а реки срываются со скал, образуя самые высокие в России водопады. Зимой они превращаются в белоснежные занавесы, а темное небо раскрашивает северное сияние.

Плато находится как раз за Полярным кругом, в географическом центре страны. Оно образовалось 250 миллионов лет назад на месте огромного вулкана. Места здесь до сих пор почти не исследованы: нет транспортных путей, связь — только у спутниковых телефонов, и ни души на многие километры вокруг. Оказавшись здесь, чувствуешь себя первопроходцем на неизвестной земле — такое путешествие запомнится навсегда.

Когда лучше ехать на плато Путорана?

Июль — сентябрь, апрель

Чем заняться на плато Путорана?

Летом:

- трекинг
- вертолетные экскурсии
- прогулки на моторной лодке
- рафтинг
- рыбалка
- этнографические экскурсии

Зимой:

- катание на снегоходах
- наблюдение северного сияния
- зимняя рыбалка

поводов приехать на плато Путорана:

1. Посмотреть на высочайшие в России водопады, которые зимой превращаются в огромные ледовые стены.
2. Полюбоваться каньонами — такими глубокими, что на дне запросто можно спрятать Эйфелеву башню.
3. Увидеть северное сияние.
4. Попробовать местную рыбалку — когда просто забрасываешь удочку, и тут же вытаскиваешь хариуса или валька.
5. Почувствовать особенную энергию мистического региона, окутанного легендами и мифами.



Шантарские острова

Если вы мечтаете увидеть китов, для этого необязательно ехать за границу, получать визу и говорить на английском. Сделать это можно и в России. Шантарские острова — лучшее место для наблюдения за морскими гигантами. В бухты архипелага заходят целые стада китов и косаток, сфотографировать их можно даже стоя на берегу. А еще на островах можно повстречать медведя, посмотреть на тюленей, горностаев и выдр, удивиться гомону тысячи морских птиц.

Где же находятся Шантары? Архипелаг укрылся далеко на востоке России, в холодном Охотском море. Восемь месяцев в году он покрыт льдами. Зато добравшись сюда в летние месяцы, можно подумать, что попал в затерянный мир из приключенческих романов: здесь изумрудная тайга, целые поляны с клюквой и морошкой, мысы и кекуры причудливой формы, скалы, которые переливаются красным, зеленым и белым — это на поверхность выходят драгоценные породы. Путешествие сюда запомнится на всю жизнь.

Когда лучше ехать на Шантарские острова?

Июль — август

Чем заняться на Шантарских островах?

- треккинг
- наблюдение за китами
- наблюдение за птицами
- морская прогулка
- рыбалка
- дайвинг
- SUP-серфинг

поводов приехать на Шантарские острова:

1. Увидеть китов, косаток и белух с берега, моторной лодки или проплывая над ними на SUP-борде.
2. Сфотографировать белоплечих орланов — в мире осталось не больше 7000 особей.
3. Найти драгоценные породы — яшмовые сланцы, ирнимиты, белые кварцы.
4. Поймать горбушу, мальму, лосося или гольца.
5. Почувствовать себя первооткрывателем — на островах на сотни километров вокруг нет цивилизации.



Эльбрус

Эльбрус — самая высокая гора России и Европы. Входит в знаменитый список Семи вершин, соседствуя с высочайшими горами других частей света. Совершив восхождение на Эльбрус, вы будете гордиться, что бросили себе такой вызов.

Если вы пока не готовы подняться на высоту 5642 метра, можно начать с похода по Приэльбурью. Вам откроются снежные вершины и ледники, а горные леса по дороге будут уступать место субальпийским лугам. Фотографы могут собрать в Приэльбурье целую коллекцию кадров с глубокими каньонами и долинами рек, ущельями и водопадами, которые разбиваются на сотни струй. Тем, кто любит горнолыжный отдых, необязательно ехать в Сочи — Эльбрус выше гор Красной Поляны, и это добавляет остроты ощущений при спуске со склона.

Когда лучше отправляться на Эльбрус?

Июнь — сентябрь, ноябрь — апрель

Чем заняться на Эльбрусе?

Летом:

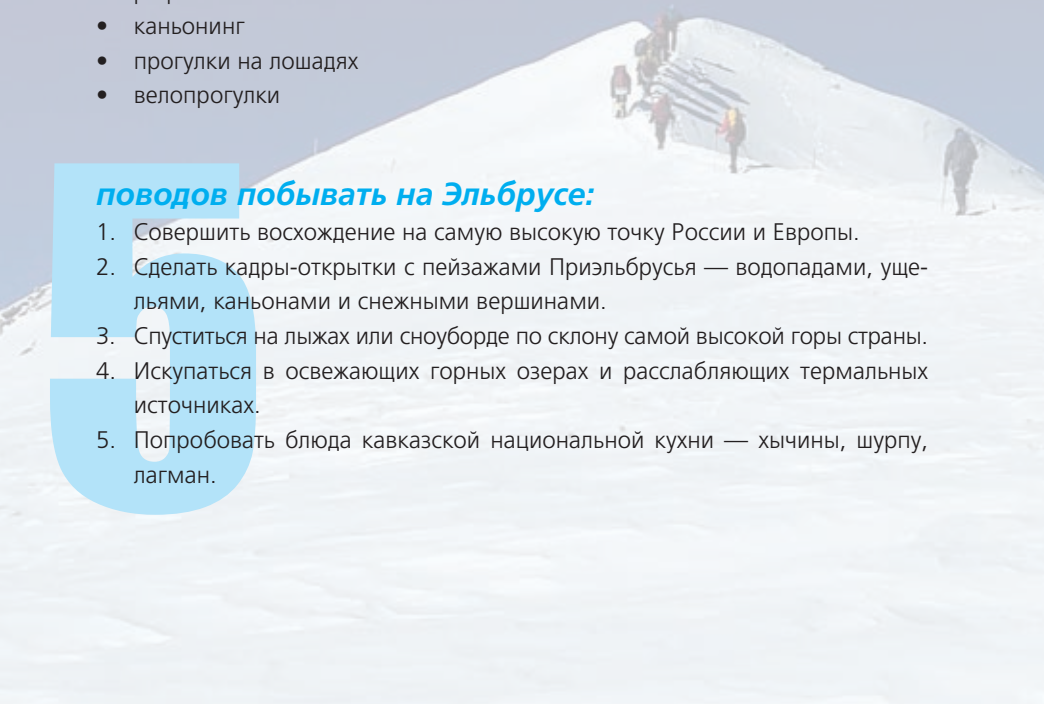
- восхождение на вершину
- треккинг
- рафтинг
- каньонинг
- прогулки на лошадях
- велопрогулки

Зимой:

- горнолыжный отдых

поводов побывать на Эльбрусе:

1. Совершить восхождение на самую высокую точку России и Европы.
2. Сделать кадры-открытки с пейзажами Приэльбурья — водопадами, ущельями, каньонами и снежными вершинами.
3. Спуститься на лыжах или сноуборде по склону самой высокой горы страны.
4. Искупаться в освежающих горных озерах и расслабляющих термальных источниках.
5. Попробовать блюда кавказской национальной кухни — хычины, шурпу, лагман.





Северный полюс

Побывать там, где сходятся все меридианы, и куда ни взгляни — везде юг... Северный полюс — одна из самых дальних точек планеты. Добраться сюда непросто: сделать это можно на мощном атомном ледоколе или вертолете, который поднимается с дрейфующей полярной станции.

Оказавшись на самом верху планеты, вы увидите уходящие за горизонт снежные равнины, встретите хозяина Арктики — белого медведя, и узнаете, как это — стоять на вечных льдах, под которыми километры кристально чистого и холодного океана. Дальняя дорога стоит того — вы станете одним из немногих, кто видел все это не в кино и книгах, а своими глазами.

Когда лучше отправиться на Северный полюс?

Апрель, июль — август

Чем заняться на Северном полюсе?

- прыжок с парашютом
- подледный дайвинг
- купание в Северном Ледовитом океане

поводов побывать на Северном полюсе:


1. Оказаться на самой вершине планеты.
2. Пройти на атомном ледоколе среди вечных льдов.
3. Увидеть белого медведя.
4. Понаблюдать за работой ученых на полярной станции.
5. Совершить самое короткое кругосветное путешествие, просто обойдя вокруг точки 90° северной широты.









Откройте Россию с RussiaDiscovery
Выбирайте маршруты, рекомендованные Русским географическим обществом,
на сайтах travel.rgo.ru и russiadiscovery.ru

 [@RussiaDiscovery.ru](https://www.facebook.com/RussiaDiscovery.ru)

 [@russiadiscovery](https://vk.com/russiadiscovery)

 [@russiadiscovery](https://www.instagram.com/russiadiscovery)